

Debido a su posición estratégica, la localidad ha soportado a lo largo de su historia varios asedios y grandes y cruces destrozados. En el siglo XX Cantavieja y el Maestrazgo sufrieron los desmanes de la Guerra Civil y el posterior fenómeno del "maquis".

Entre 1833-1840, con la Primera Guerra Carlista, el General Ramón Cabrera convirtió la localidad en capital del carlismo, fijando aquí su residencia, cuartel general, etc. y alimentando el mito de "El Tigre del Maestrazgo".

XVIII uno de los de mayor apogeo de la población. Enricuicada por la ganadería y el comercio de la lana, Cantavieja constituye la Ermita del Loreto (1700), el hospital de San Roque (1775), amplia la Iglesia de la Asunción (1745) y sus prósperos habitantes edifican sus casas solariegas.

Tras la extinción de la Orden del Temple, después de una larga resistencia de ocho meses, sus bienes pasan a manos de la Orden de San Juan de Jerusalén, que durante más de 500 años gobernó la villa. De estos importantes asentamientos datan gran parte de los monumentos que aun se conservan. Fue el siglo

Tomado al Islam en 1169 por Alfonso II y ya en 1197 se hallaba ocupado por los Templarios que la convirtieron en cabeza de los siete municipios que formaron la Bayla de Cantavieja. En 1225 el

Capital histórica del Alto Maestrazgo, en ella se han encontrado vestigios de poblaciones paleolíticas y también de iberos y romanos.

HISTORIA

Actualmente la población se dedica a la ganadería, agricultura, turismo y explotación de canteras de piedra, además de ofrecer servicios para toda la comarca.


De economía eminentemente agrícola y ganadera, su territorio comprende numerosas masías, 125 aprox., algunas todavía habitadas. Las masías fueron la mejor forma de explotar un territorio muy extenso a la par que se conseguía mantenerlo habitado. Las primeras surgieron paralelas a la Reconquista (las "Torres" o Masías Fortificadas) y muchas son fruto de los movimientos poblacionales del siglo XIX.

antiguo sino también por su pasado histórico.

Declarada Conjunto Histórico Artístico en 1981 no solo por sus monumentos arquitectónicos y estructura medieval de su casco antiguo sino también por su pasado histórico.

Cantavieja, capital de la comarca del Maestrazgo, se sitúa a 1300 m de altitud y cuenta con alrededor de 750 habitantes.

INTRODUCCIÓN




401018 964 401 912

Cantavieja
COMARCA DEL MAESTRAZGO

El sendero PR-TE 69 se inicia al lado de la Ermita de Loreto, por una pista asfaltada que murro se convierte en pista de tierra y en sendero que, entre muros de piedra, desciende hasta la vieja carretera. Se cruza el barranco por un antiguo puente y se entaza con la nueva carretera A-226. A continuación comienza una senda empedrada que asciende hasta el merendero de "El Rebollar". En este entorno se puede disfrutar del parque botánico, la cueva del Rebollar, la fuente y el merendero. Para hacer el recorrido en coche o bici, se toma la carretera de Mirambel y, a 2 km aproximadamente, una pista de tierra lleva directamente al merendero. Desde este enclave se observa una buena panorámica del emplazamiento de Cantavieja. Es recomendable para ir con niños a pasar la jornada.

AREA RECREATIVA DEL REBOLLAR



Se toma la carretera de Mirambel y, a la salida del pueblo, nace a la izquierda un sendero señalizado con marcas blancas y rojas (antiguo GR-8, dirección Fortanete) que discurre a media ladera acercándose al río Cantavieja. Al llegar al río se han recorrido casi 2 km. Aquí tomar el camino señalizado con marcas blancas y amarillas (PR-TE 68) que transcurre, en su mayor parte, por una pista asfaltada para más adelante ascender por una calzada que nos devuelve a Cantavieja.

El paseo hace un recorrido bajo la muralla de Cantavieja, con preciosas vistas del entorno del pueblo, la Vega y el Rebollar. Un sendero de apenas 1 km que comienza en la calle Calzadilla y termina en la escalinata.

PASEO CIRCULAR LAS MURALLAS



CAMINANDO



OFICINA DE TURISMO DE CANTAVIEJA

MUSEO DE LAS GUERRAS CARLISTAS
C/ Mayor, Nº 15, 44140
Tel. Contacto: 964 185 414 / 678 340 228
E-mail: turismocantavieja@gmail.com
RESERVA: confirmavisitaencantavieja@gmail.com
www.cantaviejaturismo.com
Abierto todo el año

Horario de Turismo de Cantavieja
Turismo Cantavieja @Cantaviejaturis
Cantavieja turismo 678 340 228

Horario del 16 de Julio a 30 de Julio
De Martes a Sábado de 10:30 a 14h y de 16h a 19h.
Domingos 10:30h a 14h tarde cerrado.
Lunes cerrado.

Horario del 1 de Agosto al 31 de Agosto
De Lunes a Domingo de 10:30 a 14h y de 16h a 19h.

Del 1 de Septiembre al 30 de septiembre
De Martes a Sábado de 10:30 a 14h y de 16h a 19h.
Domingos 10:30h a 14h tarde cerrado.
Lunes cerrado.

Horario del 1 de Octubre al 15 de Julio
De Martes a Viernes de 11:00 a 13:00 h y de 16:00-18:00 h
Sábado de 10:30-14:00 h. y de 16:00- 19:00 h
Domingo de 10:30-14:00 h
Domingo tarde y lunes cerrado.

Visitas guiadas

Todos los días de apertura de la Oficina de Turismo a las 12h y 16.30h.
*Consultar julio, agosto y puentes/festivos dichos horarios ya que puede haber cambios.
Recomendable reservar tu visita guiada.

Permite conocer la geología del entorno de Cantavieja.

Se sale por la carretera a Teruel y el mirador, donde hay una mesa interpretativa del entorno, se encuentra aprox. 4,5 km.

MIRADOR DE LOS CUCHILLOS

Se sale por la carretera a Mosqueruela y a 5 km aproximadamente llegamos al mirador de la Tarayuela, desde donde se puede admirar el impresionante paisaje circundante. Si se desea alcanzar la cruz de la Tarayuela se puede tomar la pista que sale frente al mirador y, tras recorrer alrededor de 2 km, se llega a una bifurcación y se sigue a la izquierda. Dejar el coche en las inmediaciones y seguir a pie hasta la cruz, a 1738 metros de altitud (no señalizado).

MIRADOR DE LA TARAYUELA

EN COCHE

Maestrazgo. Ambas rutas están señalizadas y forman parte del Centro BTT Cantavieja.

Partiendo de Fortanete, esta ruta sigue en todo momento el antiguo camino entre Fortanete y La Iglesia del Cid. Enlaza con la carretera local a Mosqueruela y continúa por la misma durante 2,3 km. Luego sigue el sendero por la Masía del Rayo hasta llegar al pinar de la Nava, de donde parte la variante a Cantavieja. Tras pasar junto al Mas de Altaba entaza de nuevo con la carretera a Mosqueruela junto al Mirador de la Tarayuela. Solo queda descender en fuerte pendiente hasta Cantavieja.

CAMINO DE LOS PILONES-VARIANTE CANTAVIEJA

Juan, el peñón y la puerta de la antigua escuela. Solo queda descender en fuerte pendiente hasta Cantavieja. Ambas rutas están señalizadas y forman parte del Centro BTT Cantavieja.

ROUTE DE LAS MASADAS Y CASAS DE SAN JUAN

Este sendero de gran recorrido a través de las masías y casas de San Juan, el peñón y la puerta de la antigua escuela. Solo queda descender en fuerte pendiente hasta Cantavieja.

EN BICICLETA

Este sendero de gran recorrido a través de las masías y casas de San Juan, el peñón y la puerta de la antigua escuela. Solo queda descender en fuerte pendiente hasta Cantavieja.

Este sendero de gran recorrido a través de las masías y casas de San Juan, el peñón y la puerta de la antigua escuela. Solo queda descender en fuerte pendiente hasta Cantavieja.



TELÉFONOS DE INTERÉS

01 Ayuntamiento Cantavieja	964 18 50 01	www.cantavieja.es
02 Comarca del Maestrazgo	964 18 52 42	www.comarcamaestrazgo.es
03 Guardia Civil	964 18 50 02	
04 Autobuses Altaba	964 44 10 42	www.autobusesaltaba.com
05 Taller Altaba	964 18 50 57	
06 Taller Joaquín Palomo	964 18 50 56	

DONDE ALOJARSE

07 Aptos. Rurales las Suertes	608 16 89 35	C/ Masías, 10
08 Casa Rural "La Tarayuela"	678 35 04 48	C/ Calasanz Rabaza, 15
09 Casa Rural "El Portillo"	689 98 69 84	C/ El Portillo, 3
10 Casa Rural "Casa Sara"	600 375 489	C/ Cecilio Gálvez, 5
11 Casa Rural "Casa Vidal"	620 972 158	C/ Evaristo Escorihuela, 29 www.cavidal.blogspot.com
12 Hotel Spa Balfagón****	964 18 50 76	Avda. Maestrazgo, 20 www.hotelbalfagon.com
13 La Posada	964 18 50 05	Avda. Las Tres Bailias, 6 laposadadesde1926@gmail.com
14 Alojamiento Rural "40 de Mayo"	678 35 04 44	C/ Pita, 5 www.40demayo.com

DONDE COMER

12 Hotel Spa Balfagón****	964 18 50 76	Avda. Maestrazgo, 20 www.hotelbalfagon.com
13 La Posada	964 18 50 05	Avda. Las Tres Bailias, 6 laposadadesde1926@gmail.com
15 Restaurante 4 Vientos	964 18 50 79	Avda. Maestrazgo, 2
16 Restaurante Tapavieja	669 43 27 71	Avda. Aragón, 5

TAPAS Y COPAS

17 Cafetería Sandra	964 18 55 66	C/ Mayor, 18
18 Centro Cultural	653 14 39 03	Plaza España
19 Gasolinera	964 18 52 77	Avda. Maestrazgo, 12
20 Casa Juanma	722 16 84 05	C/ Loreto, 2
21 La Cope		C/Cecilio Gálvez

DONDE COMPRAR

22 Artepan	626 97 26 88	C/ Loreto, 5
23 Carnicería López	964 18 50 82	C/ Mayor, 7
24 Comestibles Villarroya	619 05 35 32	C/ Mayor, 3
25 Gourmet Rural	66 98 02 21	C/ Mayor s/n
26 Horno Altabas	964 18 50 83	Plaza España, 5
27 Regalos Cristina	964 18 50 61	Avda. Aragón, 5
28 Regalos Belén	964 28 91 93	C/ Mayor, 11
29 Estanco y chuches	964 18 51 88	Avda. Aragón
30 Ferretería Cantavieja	964 18 52 65 / 679 61 03 59	Avda. Aragón, 15
31 Setrufma	628 02 87 28	C/ Evaristo Escorihuela, 2 www.setrufma.es

CAJEROS AUTOMÁTICOS

32 Caja Rural	964 18 52 12	Avda. Maestrazgo, 4
33 Ibercaja	964 18 50 28	Plaza España, 1



1 MUSEO DE LAS GUERRAS CARLISTAS

El siglo XIX fue un siglo de conflictos para los pueblos de la comarca. Cantavieja se convierte en capital del carlismo y desde sus murallas medievales el general Cabrera irá conformando un fuerte ejército y alimentando el mito de "El Tigre del Maestrazgo". El museo propone un viaje en el tiempo para descubrir aquellas montañas que se convirtieron en reduto de la insurgencia carlista.



2 AYUNTAMIENTO

El de Cantavieja es uno de los ayuntamientos más antiguos de la comarca. Construido a finales de la Edad Media conserva las amplias ventanas góticas que iluminan el interior del salón de plenos cubierto con una preciosa techumbre, también de estilo gótico. En la fachada se observa el escudo de la villa y una leyenda en latín que supone toda una declaración de los principios que han de regir la labor del concejo: "ESTA CASA ODIS LA MALDAD, AMA LA PAZ, CASTIGA LOS CRÍMENES, CONSERVA LOS DERECHOS Y HONRA A LOS HONESTOS".

3 IGLESIA PARROQUIAL DE NUESTRA SRA. DE LA ASUNCIÓN

Esta iglesia parroquial sigue el modelo de la Basílica del Pilar y fue construida entre 1730 y 1745 por el arquitecto Antonio Nadal. Se levantó sobre el antiguo templo gótico del que solo quedan los arcos de la lonja y la puerta principal bajo la torre. La torre es anterior a la iglesia actual y fue construida en 1612. En el cruce de la iglesia hay una réplica de la urna donde se guardaban las reliquias de Santa Vicenta traídas desde Roma, que contribuyeron a dotar de mayor prestigio a uno de los edificios más amplios y cultos de la provincia en el siglo XVIII.



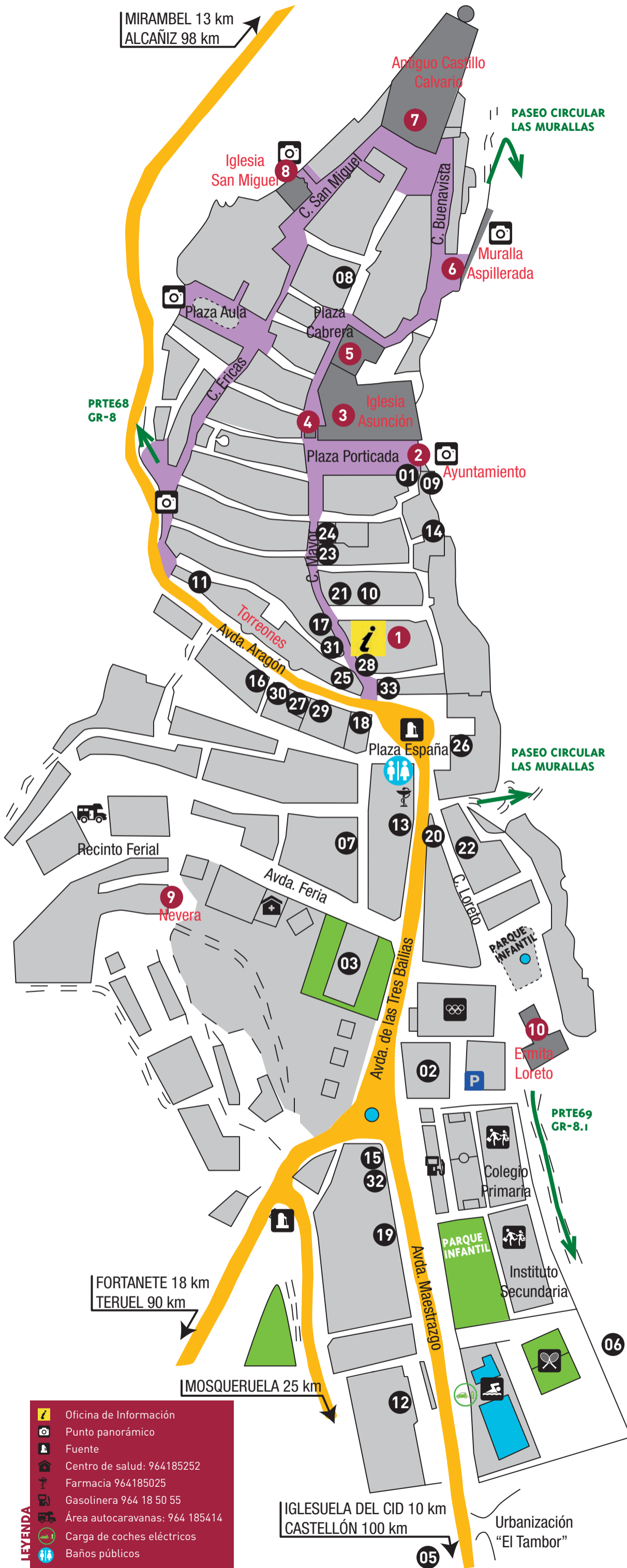
4 TORRE DE LA IGLESIA

Se construye en 1612, sobre la calle mayor, permitiendo el acceso a la iglesia parroquial a través de su antigua portada gótica. En el primer cuerpo de la torre se encuentra la maquinaria del reloj y las escaleras permiten acceder a las salas de exposiciones que fueron vivienda del campanero. En la primera de las salas se ha recreado la antigua escuela de la partida masovera del Barranco de San Juan y en la segunda sala hay una muestra de la vajilla del XVIII de cerámica de Teruel con la que se agasajaba al concejo de Cantavieja cuando se celebraba la fiesta en dicha partida. Subiendo al cuerpo de campanas podemos disfrutar de unas espectaculares vistas de Cantavieja.



5 LA CASA DE LOS OSSET O CASA DEL BAYLE

Tras la venta del inmueble, la espectacular portada en piedra con las armas de la casa Osset se traslada a la nueva casa cuartel. En 1741 empieza a usarse este escudo de la portada con un oso bebiendo de una fuente y jaquelados combinados con estrellas. Los Osset eran una de las más poderosas familias de la comarca, y tenían su casa junto a la iglesia, donde poseían la capilla de San José y todavía se conserva un frontal de altar con sus armas.



- LEYENDA**
- Oficina de Información
 - Punto panorámico
 - Fuente
 - Centro de salud: 964185252
 - Farmacia 964185025
 - Gasolinera 964 18 50 55
 - Área autocaravanas: 964 185414
 - Carga de coches eléctricos
 - Baños públicos



6 MURALLA ASPILLERADA

Entre los restos de las fortificaciones que reconstruyeron los carlistas para mejorar la defensa de Cantavieja destaca esta muralla con aspilleras sobre la roca, lugar privilegiado para controlar el camino desde Mirambel y proteger su ya desaparecido portal.



7 CASTILLO TEMPLARIO Y CALVARIO

Aunque se desconoce con exactitud cuál es el origen del castillo, se sabe que fue una importante fortaleza templaria. Cuando en 1307 Jaime II dio orden de arrestar a los templarios de Cantavieja, el castillo aguantó un largo asedio de ocho meses hasta rendir una de las encomiendas más importantes del Temple en la Corona de Aragón. El recinto del castillo se convirtió en Calvario y hoy se puede recorrer hasta llegar a la ermita del Santo Sepulcro de planta circular que se levantó en el lugar donde hubo un torreón rectangular.

8 IGLESIA DE SAN MIGUEL

Construida en 1411 como oratorio para albergar los restos de su promotor, el Castellán de Amposta de la Orden de San Juan, Gonzalo de Funes. Es un excelente ejemplo del mejor arte gótico de la provincia, que se revela especialmente en el sepulcro de alabastro donde descansó el cuerpo del Castellán, siendo así hasta que fue profanado (al usarse la iglesia como almacén de armas en la primera guerra carlista).



9 LA NEVERA

La nevera de Cantavieja tiene un tamaño medio, con planta circular de aproximadamente 6 m de diámetro y 7'50 m de altura. Se trata de un depósito excavado artificialmente con una cubierta superior construida por aproximación de hiladas de piedra. Estas construcciones sirvieron para almacenar nieve con el fin de comerciar con ella en la zona del levante y almacenar medicinas.



10 ERMITA DE LA VIRGEN DEL LORETO

Construida por Don Francisco Moliner en 1700, sigue el modelo de ermitas bajo esta advocación con un amplio atrio delantero que se comunica con el interior a través de una gran ventana con reja. El altar y parte de las pinturas murales fueron destruidas durante la Guerra Civil. Tras el altar hay una sala con el techo decorado en el XVIII con la Traslación de la Santa Casa de la Virgen desde Nazaret.